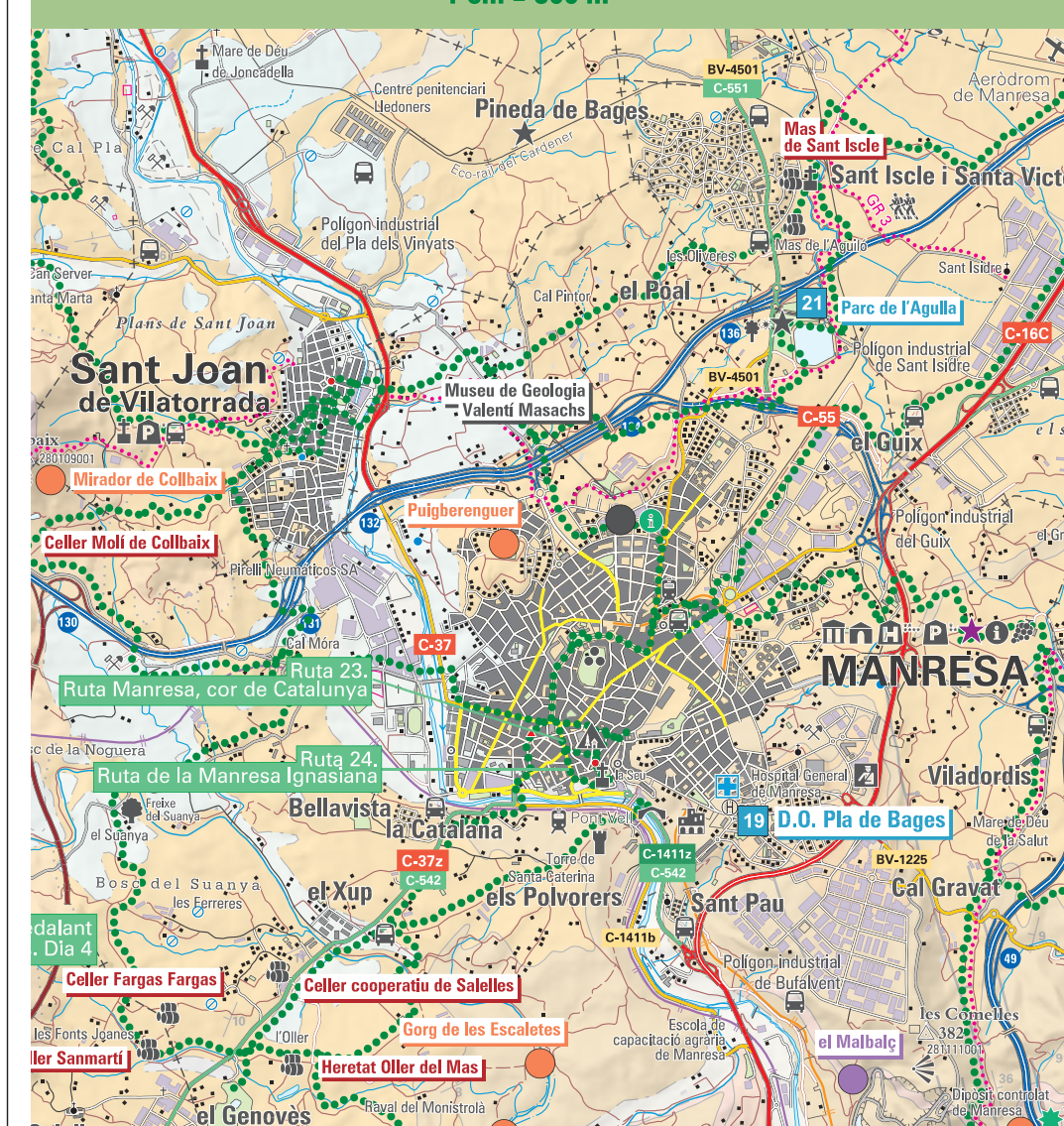


1:50 000
Mapa geoturístic del Geoparc Mundial UNESCO de la Catalunya Central
Mapa geoturístic del Geoparc Mundial UNESCO de la Catalunya Central
1:50 000
 1 cm = 500 m



Legenda / Leyenda / Legend / Légende

Geologia / Geologia

	Cenozoic / Cenozoic / Cenozoic / Cenozoique
	Mesozoic / Mesozoic / Mesozoic / Mésozoïque
	Paleozoic / Paleozoic / Paleozoic / Paléozoïque
	Quaternary / Quaternary / Quaternary / Quaternaire

Signes convencionals / Signes convencionals

	Road / Carretera / Route / Route
	Railway / Ferrocarril / Chemin de fer / Chemin de fer
	Water tower / Torre d'aigua / Wasserwerk / Wasserwerk

Retolació

Súria

MANRESA

Limites

Informació temàtica

	Population / Població / Bevölkerung / Bevölkerung
	Elevation / Altitud / Höhe / Höhe

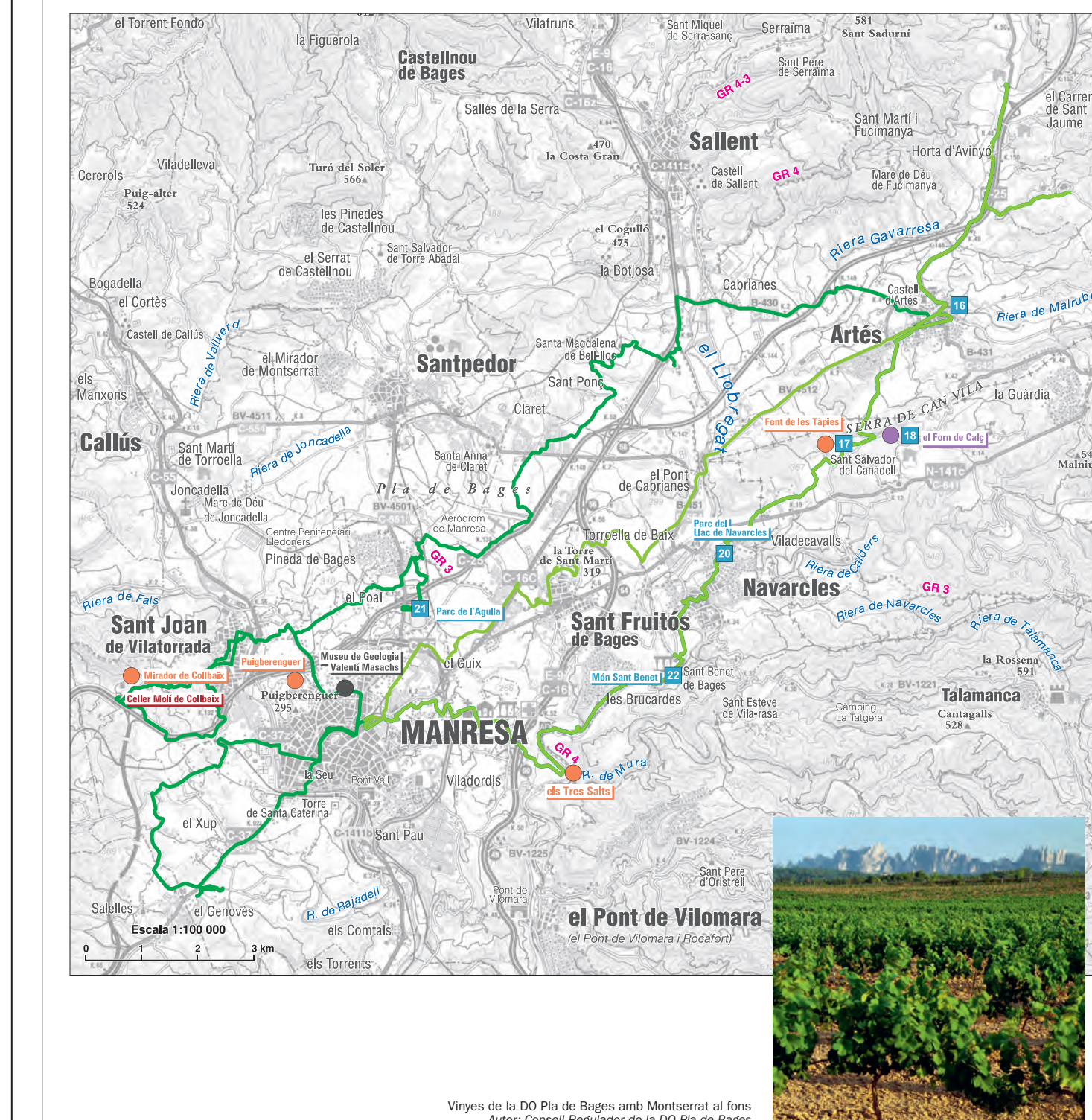
Informació del Geoparc Mundial UNESCO de Catalunya Central

Limites del Geoparc

Geoparc Mundial UNESCO de Catalunya Central

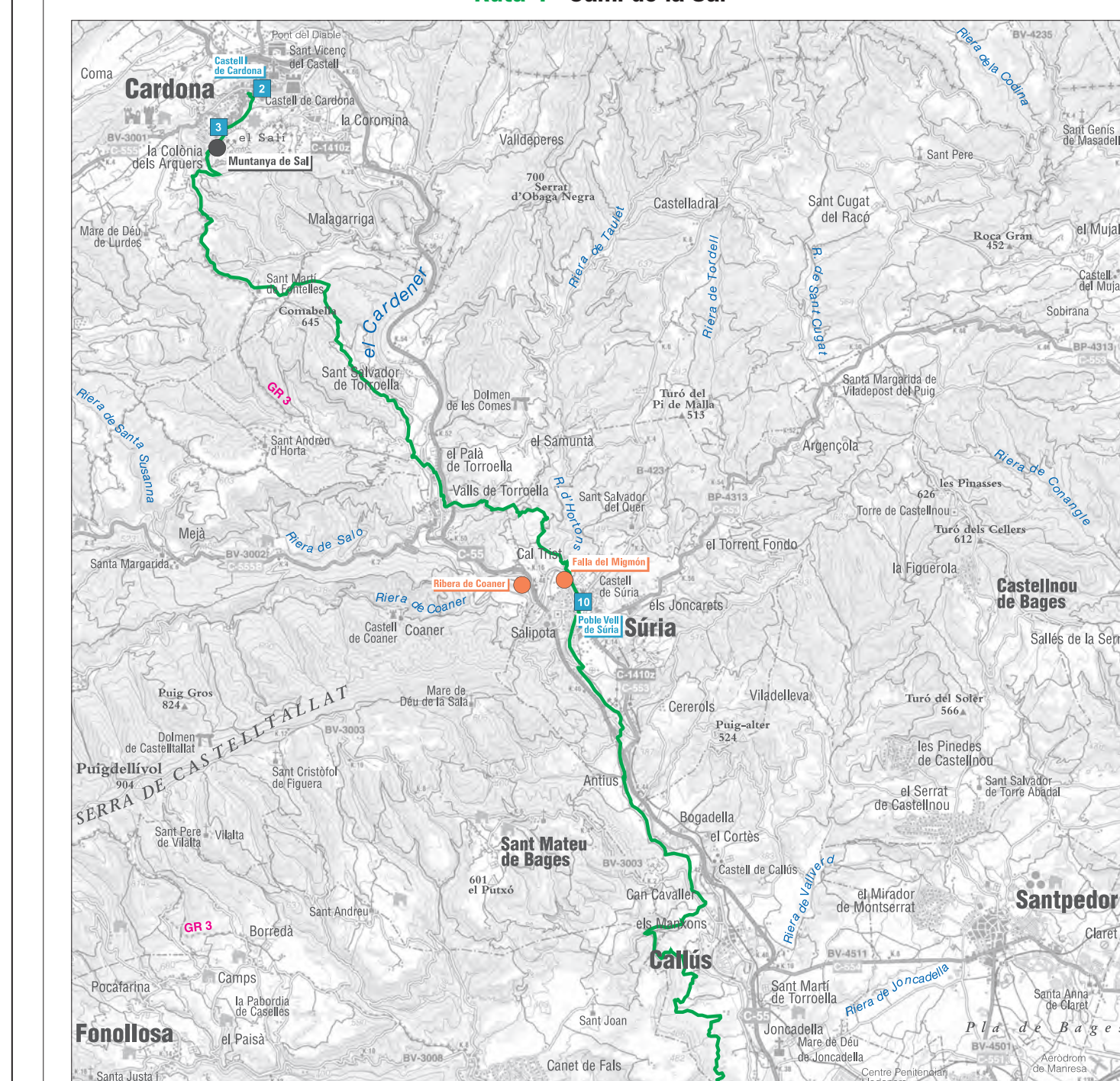
Geoparc Mundial UNESCO de Catalunya Central

Ruta 2 - 2 dies pedaler entre vinyes del Bages / Ruta 3 - 4 dies pedaler entre vinyes del Bages



Ruta de 2 a 4 dies en BTT per conrear la DO Pla de Bages, seguint les valls del Llobregat i de la Serra Cardener...

Ruta 4 - Camí de la Sal



El camí de la sal és una ruta històrica, de 38 km de longitud, que passa pel Bosc de l'Espartero...

Ruta 23 - Ruta Manresa, cor de Catalunya / Ruta 24 - Ruta a la Manresa Ignasiàna



Ruta Manresa, cor de Catalunya. Una ruta per descobrir el cor de Catalunya, el patrimoni i el comerç...

Ruta 5 - Camí de Sant Jaume / Ruta 7 - Camí Oliba



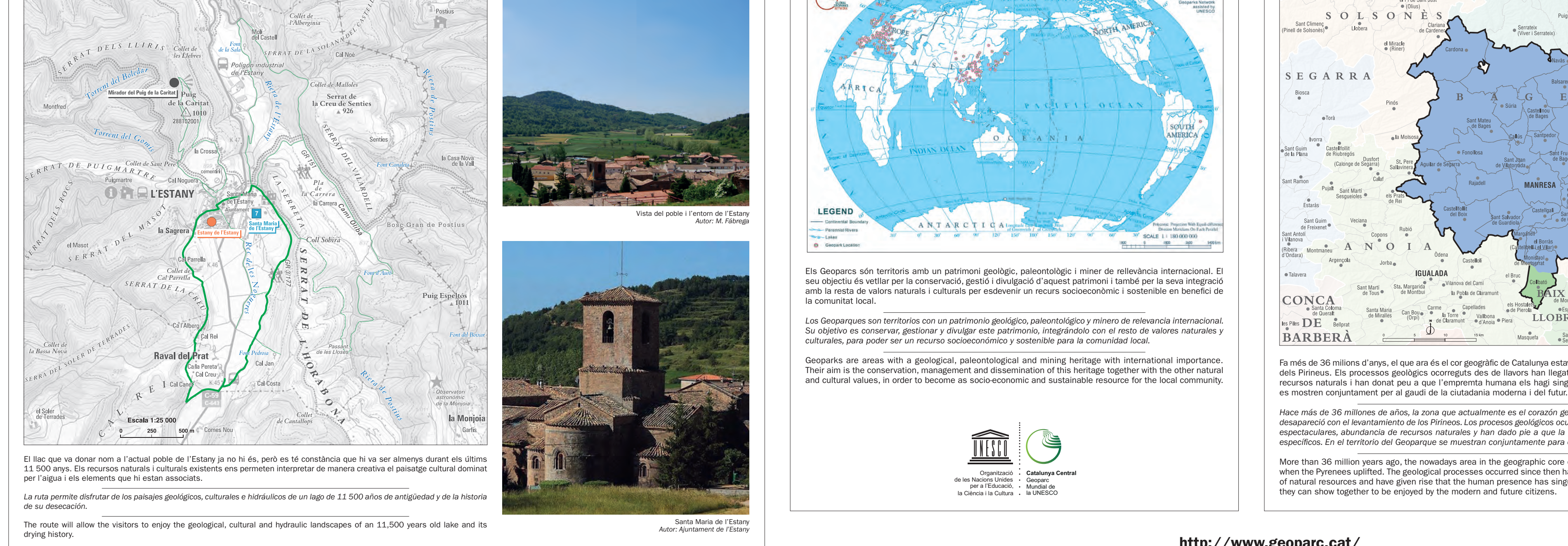
El Camí de Sant Jaume porta cada any centenars de milers de peregrins a Santiago de Compostela...

Ruta 36 - Ruta de les Tines



Descobriu les tines que van regar els camps de l'Alt Penedès i del Baix Penedès...

Ruta 22 - Itinerari del Domini de l'Aigua



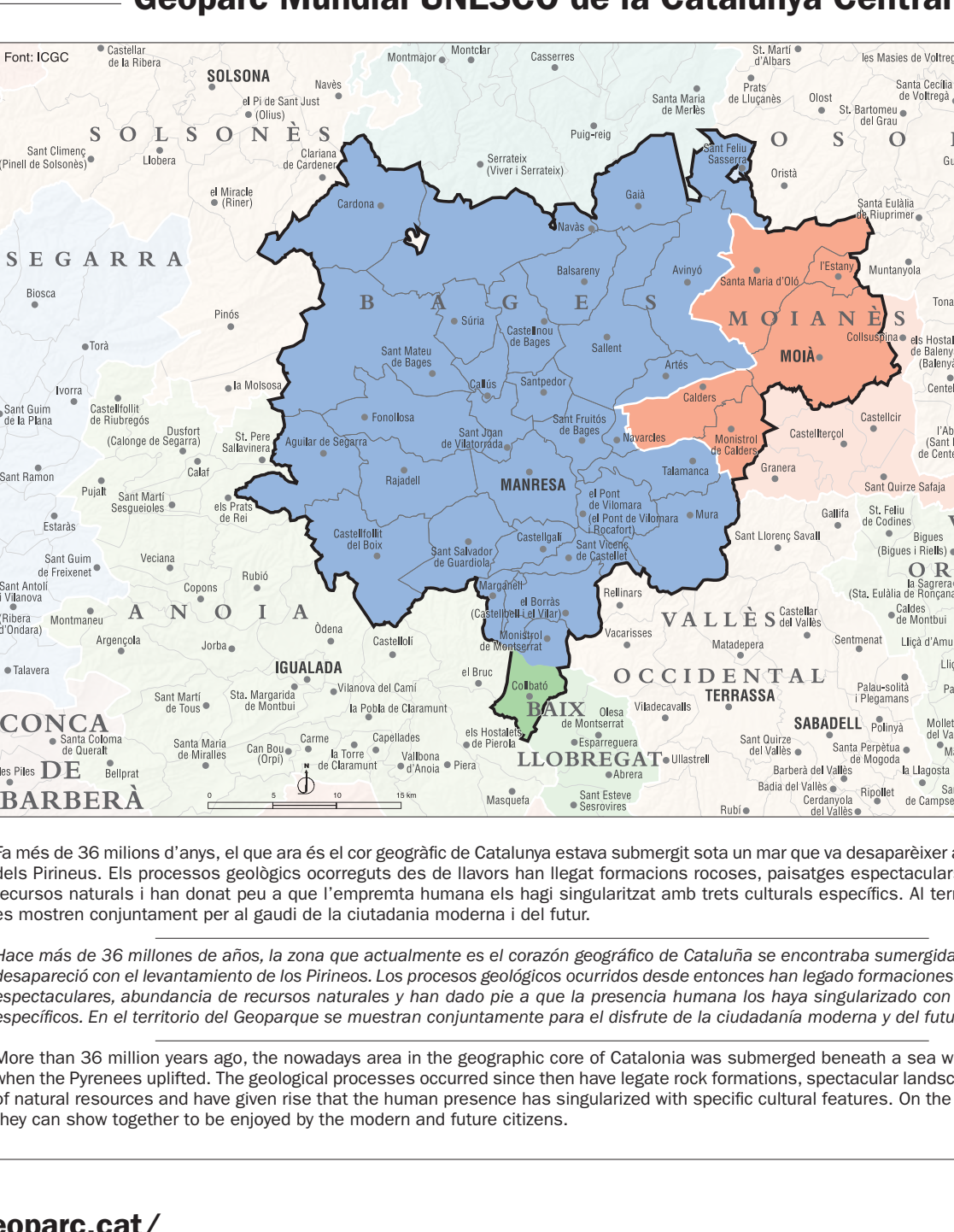
El Bosc que es dona nom a l'actual parcs de l'Estany ja no hi és, però la seva extensió era de més de 12.000 hectàrees...

Els Geoparc Mundials de la UNESCO



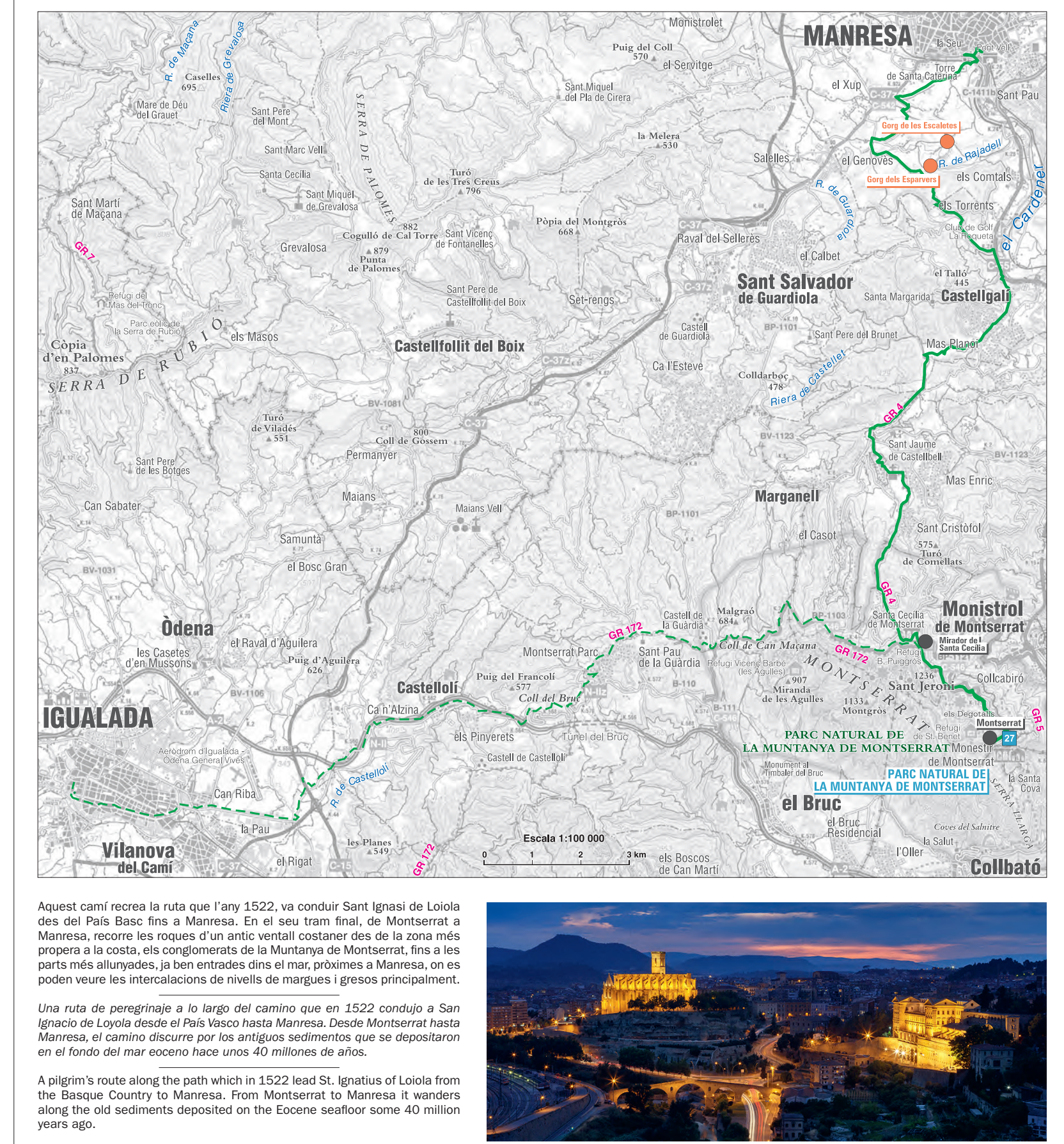
El Geoparc és una territori amb un patrimoni geològic, paleontològic i immo de relevància internacional...

Geoparc Mundial UNESCO de la Catalunya Central



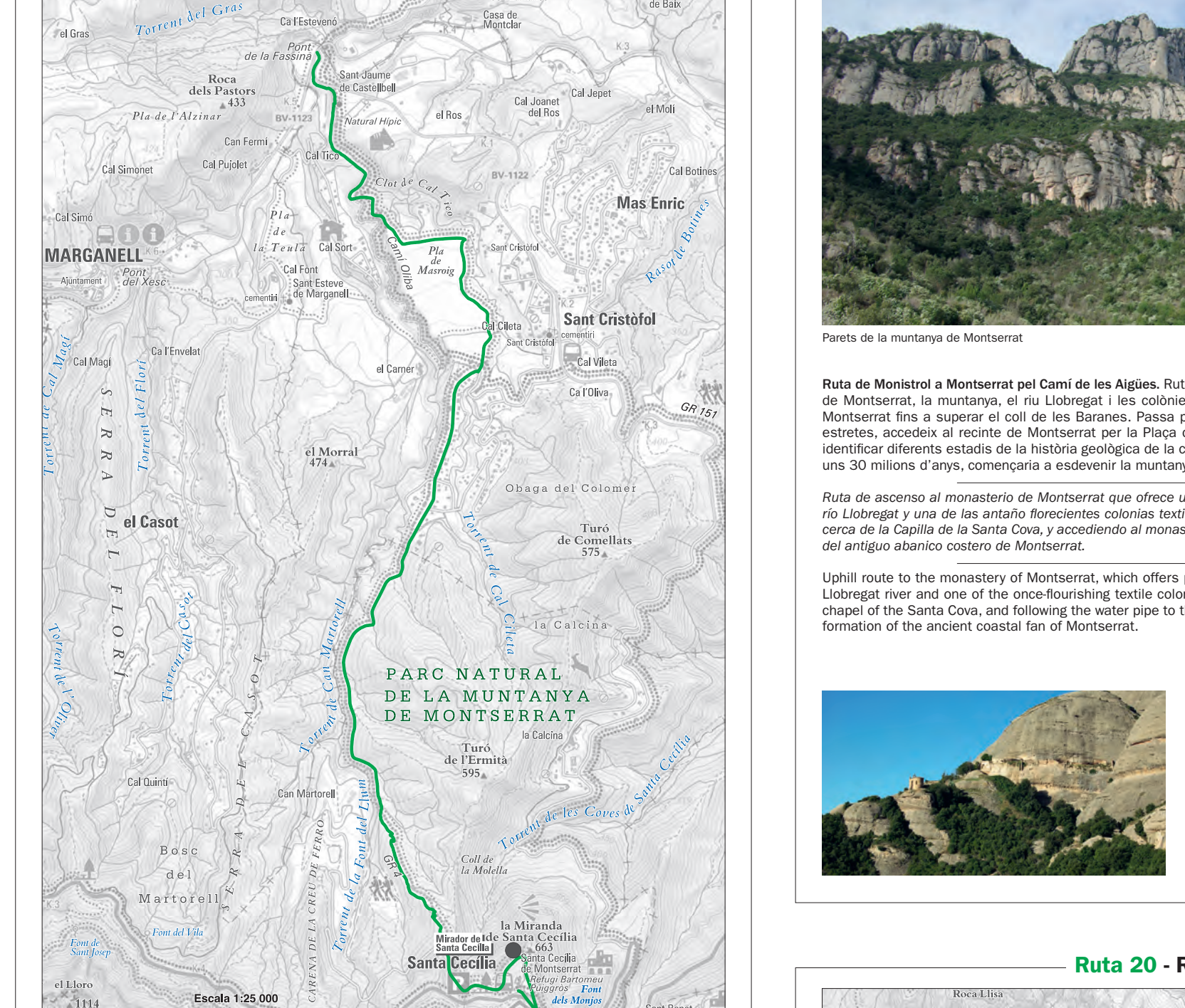
El 28 de setembre de 2010, el dia del 40è aniversari de la UNESCO, Catalunya esdevé el primer país europeu...

Ruta 6 - Camí Ignasià



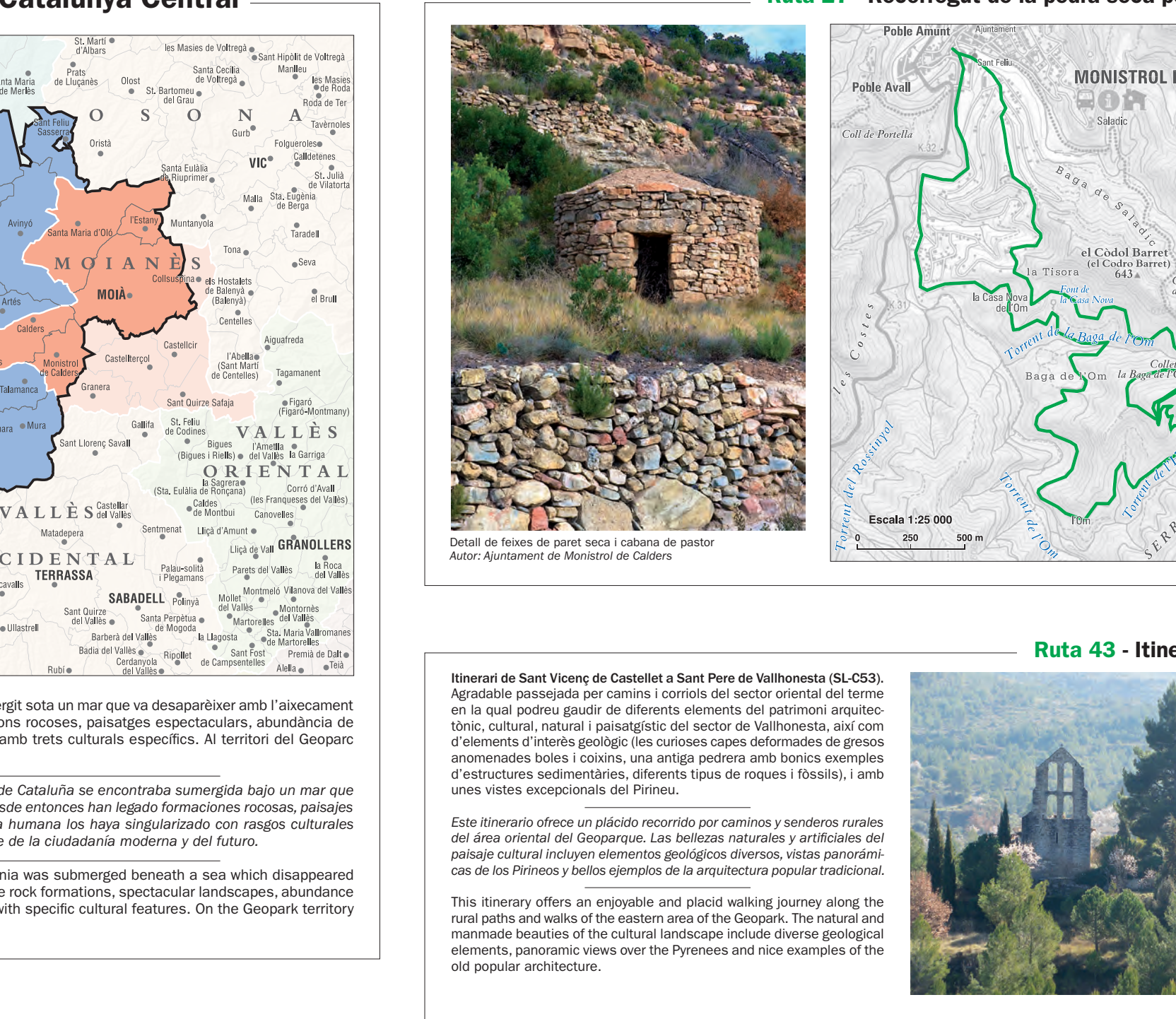
Aquesta ruta recorre la ruta que l'any 1522 va conrear Sant Ignasi de Loiola...

Ruta 17 - Ruta del romànic monegaterrí



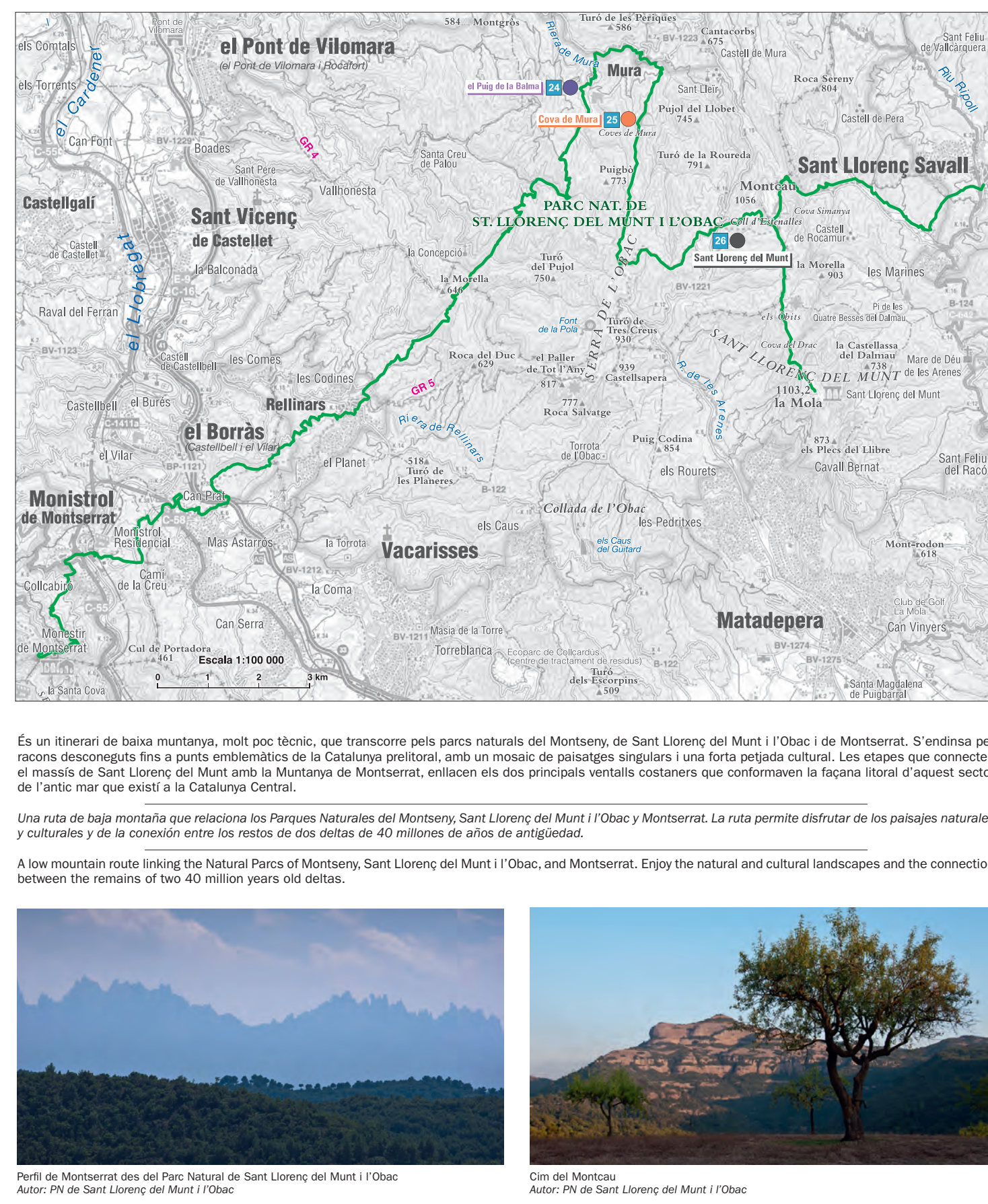
Ruta de Manresa a Montserrat pel Camí de les Aigües. Ruta que permet gaudir de vistes panoràmiques de la vila de Manresa...

Ruta 20 - Ruta de l'aigua i la pedra seca



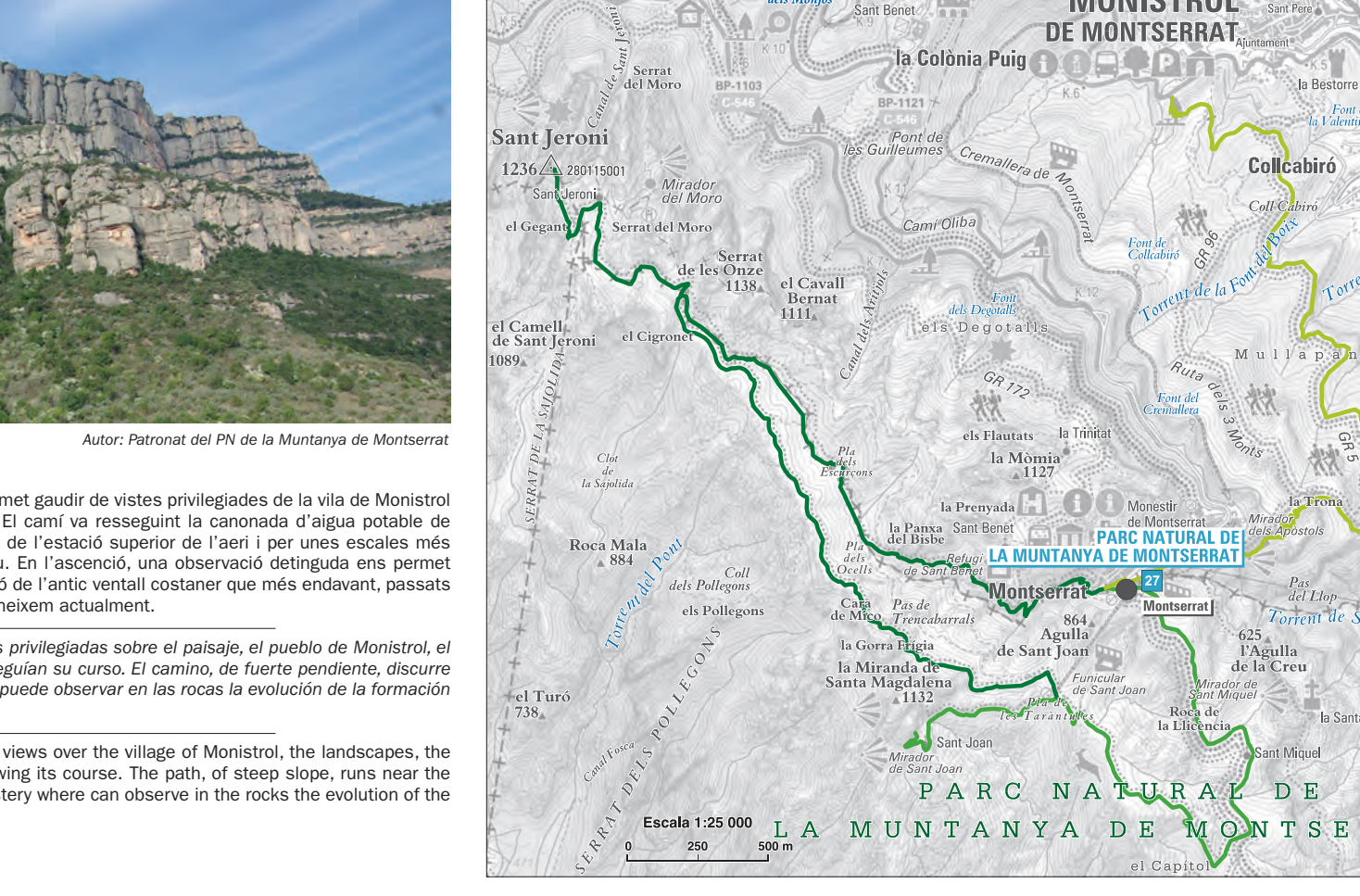
Ruta circular que mostra elements tradicionals populars i paisatges espectaculars, rieres i habitats.

Ruta 8 - Ruta dels 3 Monts



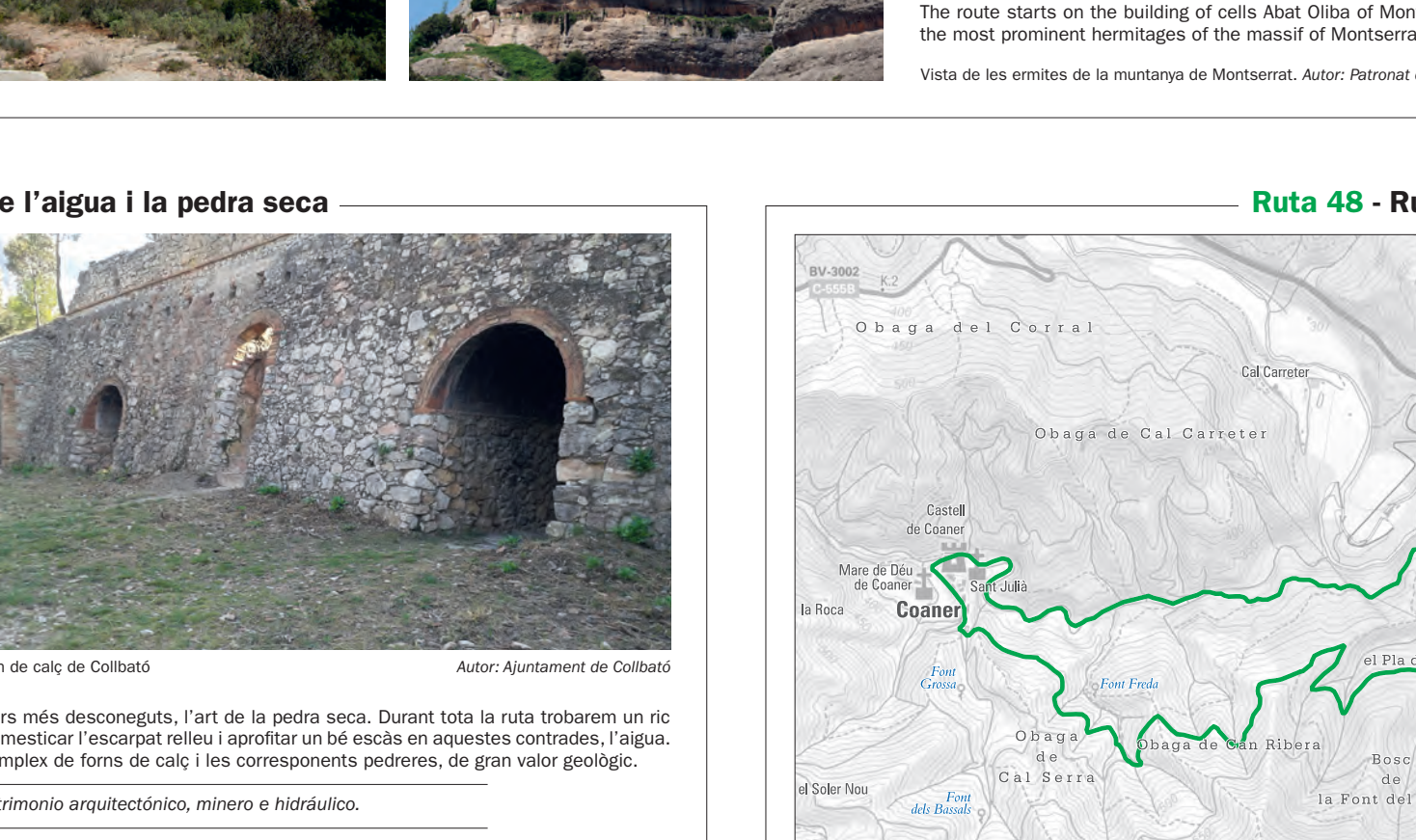
És un itinerari de baixa muntanya, molt poc tècnic, que transcorre pels parcs naturals del Montany de Sant Llorenç del Munt i l'Oliba...

Ruta 16 - La Ciutadella del Resident: Via Ferrada



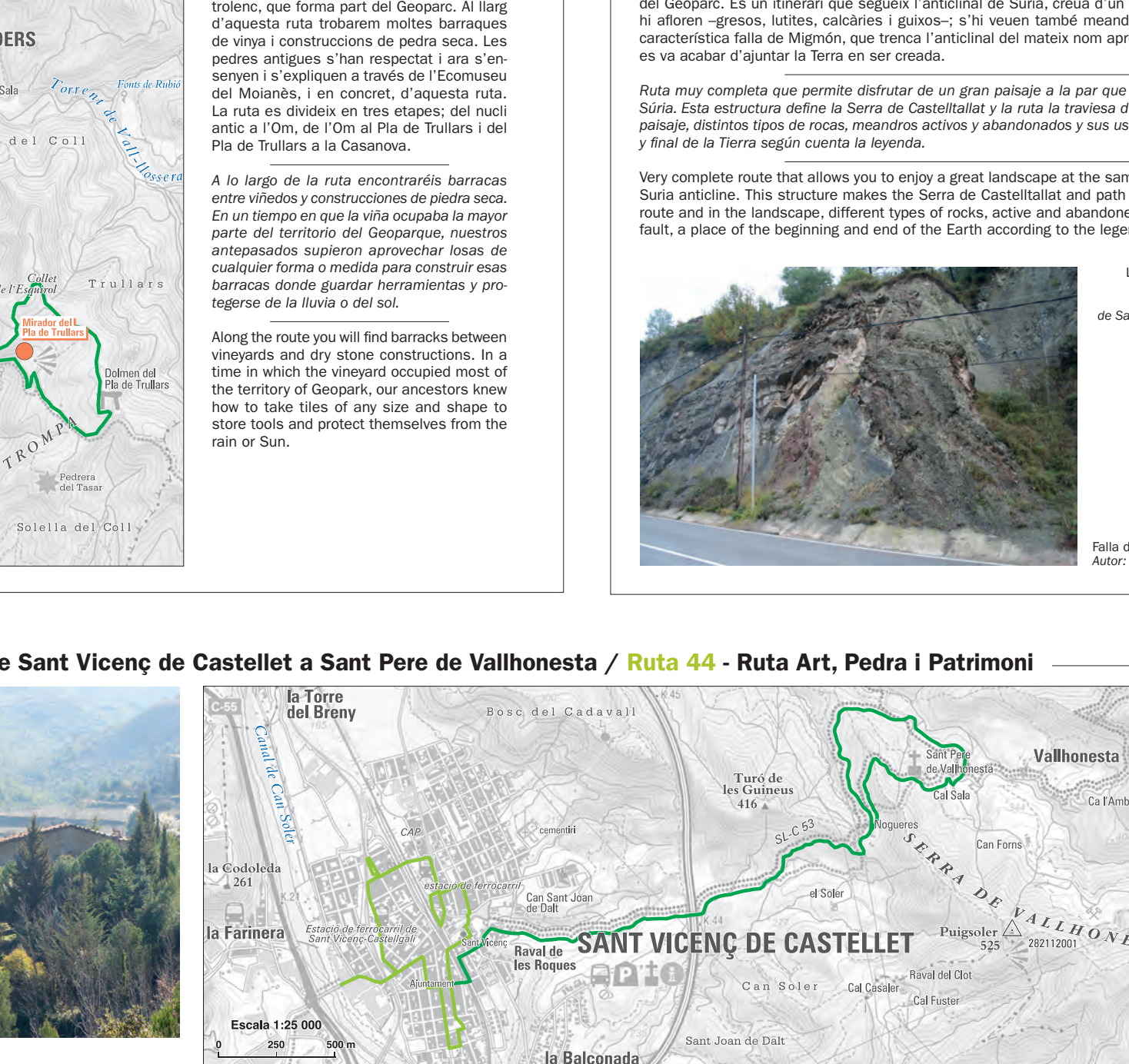
La Ciutadella del Resident (Castellot) és un trobador al nord del Montany de Sant Llorenç del Munt i l'Oliba...

Ruta 28 - Ruta de Montistol a Montserrat pel Camí de les Aigües / Ruta 30 - Itinerari de les ermites / Ruta 31 - Ruta del Monestir al cim de Sant Jeroni



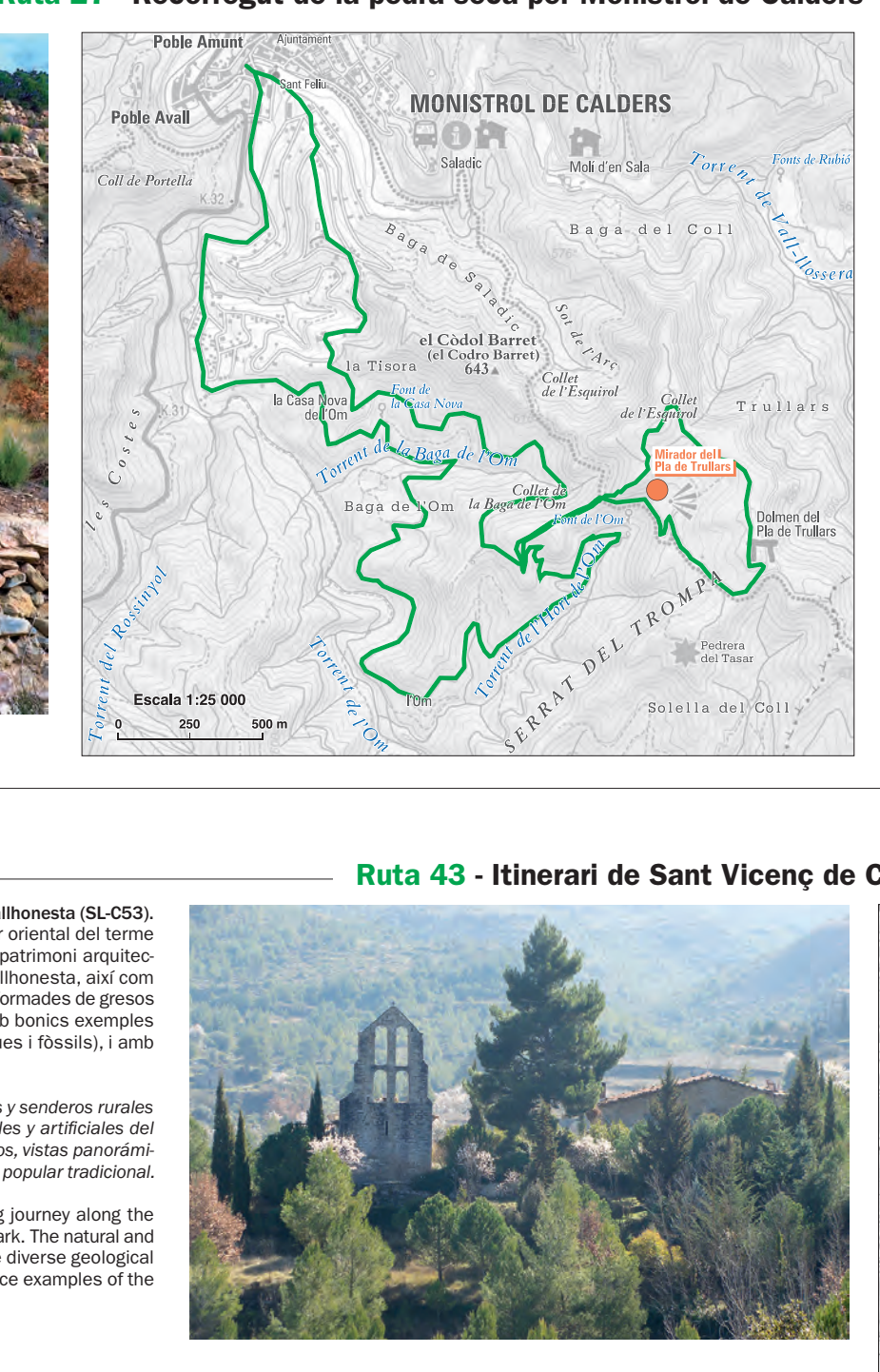
Ruta de Manresa a Montserrat pel Camí de les Aigües. Ruta que permet gaudir de vistes panoràmiques de la vila de Manresa...

Ruta 48 - Ruta Sària-Coaner



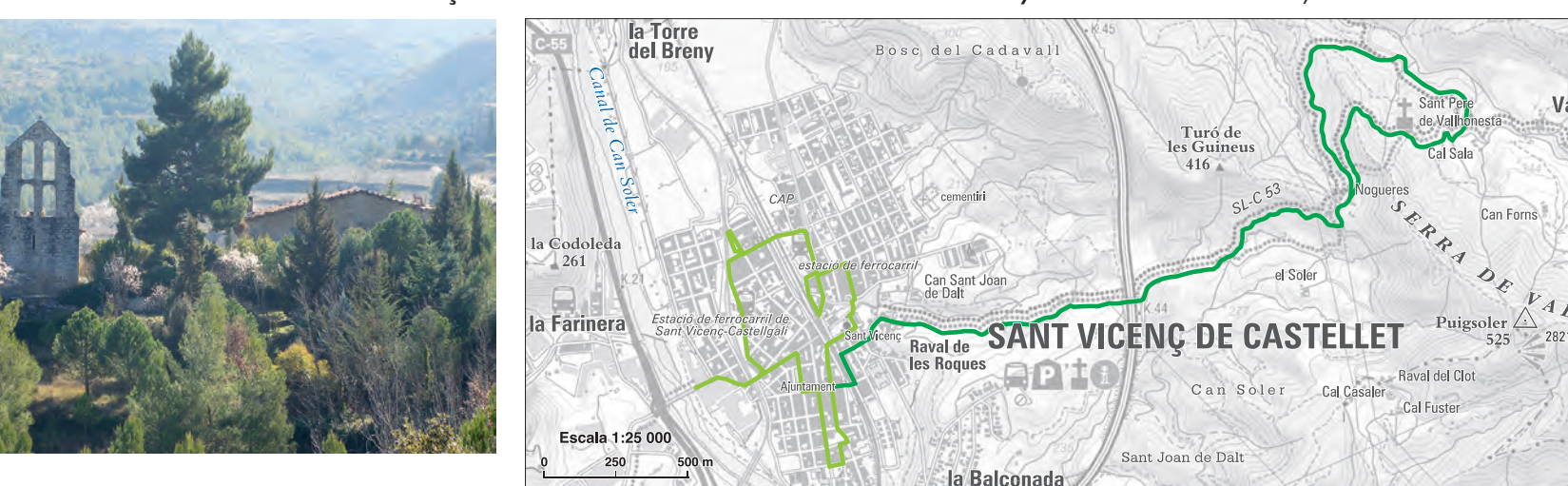
Ruta que connecta amb l'entorn natural de gran bellesa dels montanyes de Sària i de Sant Maria de Bagà...

Ruta 27 - Recorregut de la pedra seca per Monistrol de Calders



Itinerari orientat pel patrimoni rural i el patrimoni geològic i paleontològic de la zona de Monistrol de Calders...

Ruta 43 - Itinerari de Sant Vicenç de Castellat a Sant Pere de Vilhonestra / Ruta 44 - Ruta Art, Pedra i Patrimoni



Ruta Als Pedres i Patrimoni. Itinerari que es transcorre a l'entorn del jaciment d'entombon de Sant Vicenç de Castellat...

Table with 20 columns and 2 rows of points of interest, including locations like Centre d'Interpretació de la Bruixeria, Castell de Cardener, and various museums and parks.